

LANTMÄTERIMYNDIGHETEN


Skellefteå kommun

Karta

2008-05-26

Ärende

Avstyckning från Lövångers-Gammelbyn 2:105,
fastighetsreglering berörande
Lövångers-Gammelbyn 2:6 och styckningslotten
Skellefteå kommun



Leni Wahlberg

Förrättningslantmätare

Fastighetsrättslig beskrivning, aktbilaga BE.

Teknisk beskrivning se aktbilaga TBE.




Ny fastighet: LÖVÅNGERS-GAMMELBYN 2:108.

Ny gräns: 12-13.

Aktbilaga KA

Ärendenr: AC087071

Teckenförklaring:

— · — · — · — · — · — · —	Traktgräns
— — — — — — — — — —	Fastighetsgräns
— — — — — — — — — —	Ny Fastighetsgräns
· · · · · · · · · · · · · · · ·	Rättighet
· · · · · · · · · · · · · · · ·	Ny Rättighet
①	Fastighetsbeteckning
○	Ägofigur
○	Gränspunkt
○	Ny Gränspunkt
12.34	Måttangivelse
	Bostadshus
	Uthus
○	Spillvattenbrunn
— — — — — — — — — —	Väg
	Strand
+	Vattendragsnamn
Upplysning	Upplysningstext

N=7136900

N=7136800


Framställd genom: Nymätning och kopiering från registerkarta
Koordinatsystem: SWEREF 99 20 15
Kartan innehåller detaljer med olika kvalitet.

E=204300

E=204400

0 5 20 40
Meter Skala 1:1000

Akt 2482K-96/08



Akt nr:
2482K-96/08

AU\$2482K-96/08

Upprättade år 2008	Ärendenummer AC087071
Ärende Avstyckning från Lövångers-Gammelbyn 2:105, fastighetsreglering berörande Lövångers-Gammelbyn 2:6 och styckningslotten.	
Kommun Skellefteå	
Län Västerbotten	

Till akten hör

1 band

16 numrerade sidor

1 inneliggande karta

- andra kartor

2482K-96/08

Lantmäterimyndigheten

Skellefteå kommun

Sida 1 (2)
Aktbilaga BE
Akt 2482K-96/08

Beskrivning

2008-05-26

Ärendenummer
AC087071

Förrättningslantmätare
Leni Wahlberg

Förrättningen är registrerad
Registreringsdatum

2008-08-05

Leni Wahlberg

Ärende Avstyckning från Lövångers-Gammelbyn 2:105, fastighetsreglering
berörande Lövångers-Gammelbyn 2:6 och styckningslotten.

Skellefteå kommun

Västerbotten

Ägo-
figur Areal m²/
 andelar


Fastighet **Lövångers-Gammelbyn 2:6**
Lars Åke Jonsson, andel 1/4, lagfaren ägare
Gun Sonja Elisabet Jonsson, andel 1/4, lagfaren ägare
Sture Emanuel Jonsson, andel 1/2, lagfaren ägare

Fastighetsreglering **Nytt servitut** **2482K-96/08.B**
Ändamål **Väg**
Rätt att för utfart använda område b, enligt karta,
aktbilaga KA.
Till förmån för **Lövångers-Gammelbyn 2:108**
Belastar **Lövångers-Gammelbyn 2:6**

Fastighet **Lövångers-Gammelbyn 2:105**
Lars-Erik Åhlund, andel 1/2, lagfaren ägare
Ulla Britt Åhlund, andel 1/2, lagfaren ägare

Avstyckning Avstår till Lövångers-Gammelbyn 2:108 1 1458
Nytt servitut **2482K-96/08.A**
Ändamål **Väg**
Rätt att för utfart använda område a, enligt karta,
aktbilaga KA.
Till förmån för **Lövångers-Gammelbyn 2:108**
Belastar **Lövångers-Gammelbyn 2:105**

		Ägo- figur	Areal m ² / andelar
Ny fastighet	Blivande Lövångers-Gammelbyn 2:108 (Beteckningen för den nybildade fastigheten är preliminär och gäller först sedan förrättningen registrerats i fastighetsregistret.) Lars-Erik Åhlund, andel 1/2, lagfaren ägare Ulla Britt Åhlund, andel 1/2, lagfaren ägare		
Avstyckning	Erhåller från Lövångers-Gammelbyn 2:105	1	1458
	Nytt servitut 2482K-96/08.A Ändamål Väg Rätt att för utfart använda område a, enligt karta, aktbilaga KA. Till förmån för Lövångers-Gammelbyn 2:108 Belastar Lövångers-Gammelbyn 2:105		
	Fördelat servitut 2482K-196/00.1 Ändamål Väg Rätten att för utfart använda område b till fyra meters bredd, enligt karta i akt 2482K-196/00. Till förmån för Lövångers-Gammelbyn 2:105, Lövångers- Gammelbyn 2:108 Belastar Lövångers-Gammelbyn 2:104		
Fastighetsreglering	Nytt servitut 2482K-96/08.B Ändamål Väg Rätt att för utfart använda område b, enligt karta, aktbilaga KA. Till förmån för Lövångers-Gammelbyn 2:108 Belastar Lövångers-Gammelbyn 2:6		


Leni Wahlberg

Lantmäterimyndigheten

Skellefteå kommun

Sida 1 (3)

Aktbilaga PR

Protokoll

2008-05-26

Ärendenummer

AC087071

Förrättningslantmätare

Leni Wahlberg

Ärende Avstyckning från Lövångers-Gammelbyn 2:105, fastighetsreglering berörande Lövångers-Gammelbyn 2:6 och styckningslotten.

Skellefteå kommun

Västerbotten

Handläggning Utan sammanträde.

Sökande och sakägare	Fastighet	Ägare	Anmärkning
----------------------	-----------	-------	------------

	Lövångers-Gammelbyn 2:105, andel 1/2, lagfaren ägare	Lars-Erik Åhlund	Sökande
--	--	------------------	---------

	Blivande Lövångers-Gammelbyn 2:108, andel 1/2, lagfaren ägare		
--	---	--	--

	Lövångers-Gammelbyn 2:105, andel 1/2, lagfaren ägare	Ulla Britt Åhlund	Sökande
--	--	-------------------	---------

	Blivande Lövångers-Gammelbyn 2:108, andel 1/2, lagfaren ägare		
--	---	--	--

	Lövångers-Gammelbyn 2:6, andel 1/4, lagfaren ägare	Sonja Jonsson	Sökande
--	--	---------------	---------

	Lövångers-Gammelbyn 2:6, andel 1/4, lagfaren ägare	Lars Jonsson	Sökande
--	--	--------------	---------

	Lövångers-Gammelbyn 2:6, andel 1/2, lagfaren ägare	Sture Jonsson	Sökande
--	--	---------------	---------

Yrkande Se ansökan aktbilaga A och överenskommelse, aktbilaga B.

Fastighetsbildningsbeslut **Skäl**
Fastighetsbildningen sker för fritidsbostadsändamål.

Detaljplan daterad 1998-04-28 gäller för området (fastighetsbildningslagen 3:2 st 1). Fastighetsbildningen överensstämmer med planen. Fastighetsbildningen innebär en mindre avvikelser från planen, men

avvikelsen motverkar inte planens syfte.

För området gäller bestämmelser om strandskydd. Fastighetsbildningen motverkar inte bestämmelsernas syfte att trygga förutsättningarna för allmänhetens friluftsliv och att bevara goda livsvillkor på land och i vatten för växt- och djurlivet (fastighetsbildningslagen 3:2 st 2).

Fastighetsregleringen sker enligt överenskommelse mellan fastighetsägarna, aktbilaga B (fastighetsbildningslagen 5:18).

Nybildat servitut är av väsentlig betydelse för styckningslotten (fastighetsbildningslagen 7:1).

Beslut

Fastighetsbildning ska ske enligt karta och beskrivning, se aktbilagor KA och BE.

Nybildad fastighet skall inte belastas av oinskriven fordran med förmånsrätt i styckningsfastigheten (fastighetsbildningslagen 10:9).

Nybildad fastighet ska inte belastas av inteckningarna i stamfastigheten (fastighetsbildningslagen 10:8a). Avstyckningen är utan betydelse för fordringshavare och övriga rättsägare.

Tillträdesbeslut: Tillträde ska ske när fastighetsbildningsbeslutet har vunnit laga kraft.

Ersättningsbeslut **Skäl**
Överenskommelse om ersättning, aktbilaga B.

Fastighetsregleringen är utan betydelse för fordringshavare och rättsägare (fastighetsbildningslagen 5:16 st 1 och 5:18 st 2).

Beslut

Någon ersättning ska inte betalas.

Beslut fördelning av förrättningskostnad Förrättningskostnaden ska betalas av Lars-Erik Åhlund.

Aktmottagare Lars-Erik Åhlund.

Avslutningsbeslut Förrättningen avslutas.

Överklagande Den som är missnöjd med Lantmäterimyndighetens beslut eller åtgärder kan överklaga dessa genom att lämna eller skicka en skrivelse till:

30 § första stycket AL
/15 kap FBL

Lantmäterimyndigheten
Skellefteå kommun
931 85 Skellefteå


Fastighetsdomstolen behandlar sedan överklagandet.

Skrivelsen måste ha kommit in till Lantmäterimyndigheten inom fyra veckor från avslutningsdagen, d.v.s. senast den 26 juni 2008. Kommer skrivelsen in för sent kan överklagandet inte behandlas.

Ange att ni överklagar och vilket beslut eller vilken åtgärd ni överklagar. Anteckna förrättingens ärendenummer AC087071 och redogör för vad ni anser ska ändras och varför.

Protokollet uppsatt 2008-05-26.

Vid protokollet



Leni Wahlberg

Teknisk beskrivning

2008-05-23

Ärendenummer

AC087071

Förrättningslantmätare

Leni Wahlberg

Ärende Avstyckning från Lövångers-Gammelbyn 2:105,
fastighetsreglering berörande blivande Lövångers-Gammelbyn 2:6 och 2:108.

Skellefteå kommun

Västerbotten

Koordinatförteckning i system SWEREF 99 20 15

Punktnr	N	E	Markering
13283	7136779.98	204368.86	Rör i mark
13284	7136776.14	204384.56	Rör i mark
13285	7136793.48	204409.50	Rör i mark
13286	7136856.91	204363.19	Rör i mark
13287	7136835.38	204333.28	Rör i mark
65318	7136801.50	204355.03	Rör i mark, ny
65319	7136824.07	204387.17	Rör i mark, ny

Framställd genom:
Koordinatkvalitet:Nymätning och kopiering från primärkarta
Inre 25 mm, Yttre 25 mm

I tjänsten

Jan-Olov Stålhös
Mätningstekniker



Lantmäterimyndigheten

Ansökan om lantmäteriförrättning

SKELLEFTEÅ KOMMUN Bygg- och miljökontoret	
Ink 2008 -03- 2 6	
2008. 827	Djariopl. b. 295

TROSSEN ACO87071

1(2)

Aktbilaga A

Önskad åtgärd

<input checked="" type="checkbox"/> Avstyckning *)	<input checked="" type="checkbox"/> Styckningslotten ska befrias från inteckningar
--	--

<input type="checkbox"/> Fastighetsreglering *)	<input type="checkbox"/> Fastighetsbestämning	<input type="checkbox"/> Klyvning	<input type="checkbox"/> Sammanläggning
---	---	-----------------------------------	---

<input type="checkbox"/> Anläggningsförrättning	<input type="checkbox"/> Ledningsförrättning	<input type="checkbox"/> Annat
---	--	--------------------------------

*) Ansökan om avstyckning av överlätet område skall göras inom 6 månader från det att köpehandling eller dylikt undertecknades. Även förvärvaren får ansöka om avstyckning.

Närmare beskrivning, berörda fastigheter och andra upplysningar. Bifoga gärna kartsnitt.

Servitut ⁽²⁾ önskas på väg nedanför uthus ⁽¹⁾ (berentlig väg), Vattenbrunn med pumphus samt dagvattenbrunn. Ledningar för el, vatten och avlopp. Vi ska sälja fastigheten med bostadshuset i vår och önskar snabb ärendehantering. →

Området ska användas till

<input type="checkbox"/> Helårsbostad	<input checked="" type="checkbox"/> Fritidsbostad	<input type="checkbox"/> Jord- eller skogsbruk	<input type="checkbox"/> Annat
---------------------------------------	---	--	--------------------------------

Området är

<input type="checkbox"/> Obebyggt	<input checked="" type="checkbox"/> Bebyggt med: Stuga, badhus, friggebod
-----------------------------------	---

Följande handlingar bifogas

<input type="checkbox"/> Beviljat bygglov	<input type="checkbox"/> Förhandsbesked	<input type="checkbox"/> Strandskyddsdispens	<input type="checkbox"/> Överlåtelsehandling
<input type="checkbox"/> Förvärvstillstånd	<input checked="" type="checkbox"/> Registreringsbevis	<input type="checkbox"/> Protokollsutdrag	<input checked="" type="checkbox"/> Annat

Underskrift

Ansökan omfattar även i tillämpliga delar sidan 2.

Samtliga sökande skall skriva under ansökan. Adressuppgifter m m, se sidan 2. om någon fastighet har flera delägare skall samtliga skriva under ansökan.

Handläggningen underlättas också om alla andra som berörs av förrättningen skriver under.

- Om sökanden är ett dödsbo bör bestyrkt kopia av bouppteckningen bifogas.
- Om ansökan görs genom ombud skall fullmakt bifogas. Företrädare för bolag, förening, eller dylikt skall bifoga registreringsbevis eller protokollsutdrag.

Datum	X 24-03-08
-------	------------

Sökande	X Lars-Erik Aulin	Sökande	
---------	-------------------	---------	--

Sökande	X Ulla-Britt Aulin	Sökande	
---------	--------------------	---------	--

Sökande		Sökande	
---------	--	---------	--

Rättighet 2482k-196/00.1

Servitut förmån väg i Skellefteå Lövängers-Gammelbyn.

2:6, 2:104 se bilaga.

Ansökan om lantmäteriförrättning

Förrättningskostnaderna betalas av		
Namn <i>Lars-Erik Åhlund</i>		
Adress <i>Kallviken 800</i>	Postnummer <i>930 10</i>	Ort <i>Lövånger</i>
Faktureringsadress	Postnummer	Ort
Organisationsnummer/personnummer <i>410701 - 8618</i>		
Tjänsten ni sökt är avgiftsbelagd. Detta innebär att myndigheten har ett kreditförhållande till sökande och har rätt att begära in personuppgifter. Uppgifterna kommer att användas i förvaltningens verksamhetssystem och kommunens ekonomisystem.		

Aktmottagare		
Namn <i>Lars-Erik Åhlund</i>		
Adress <i>Kallviken 800</i>	Postnummer <i>93010</i>	Ort <i>Lövånger</i>

Personuppgifter		
Namn <i>Lars-Erik Åhlund</i>	Telefon <i>0913-10044</i>	Mobiltelefon <i>070-6835165</i>
Utdelningsadress <i>Kallviken 800</i>	Postnummer <i>93010</i>	Ort <i>Lövånger</i>
Sökandes fastighet(er) eller delar av fastighet(er) <i>Skellefteå Lövångers - Gammelbyn 2:105</i>		
Namn <i>Ulla-Britt Åhlund</i>	Telefon	Mobiltelefon
Utdelningsadress <i>Kallviken 800</i>	Postnummer <i>93010</i>	Ort <i>Lövånger</i>
Sökandes fastighet(er) eller delar av fastighet(er) <i>Skellefteå Lövångers - Gammelbyn 2:105</i>		
Namn	Telefon	Mobiltelefon
Utdelningsadress	Postnummer	Ort
Sökandes fastighet(er) eller delar av fastighet(er)		

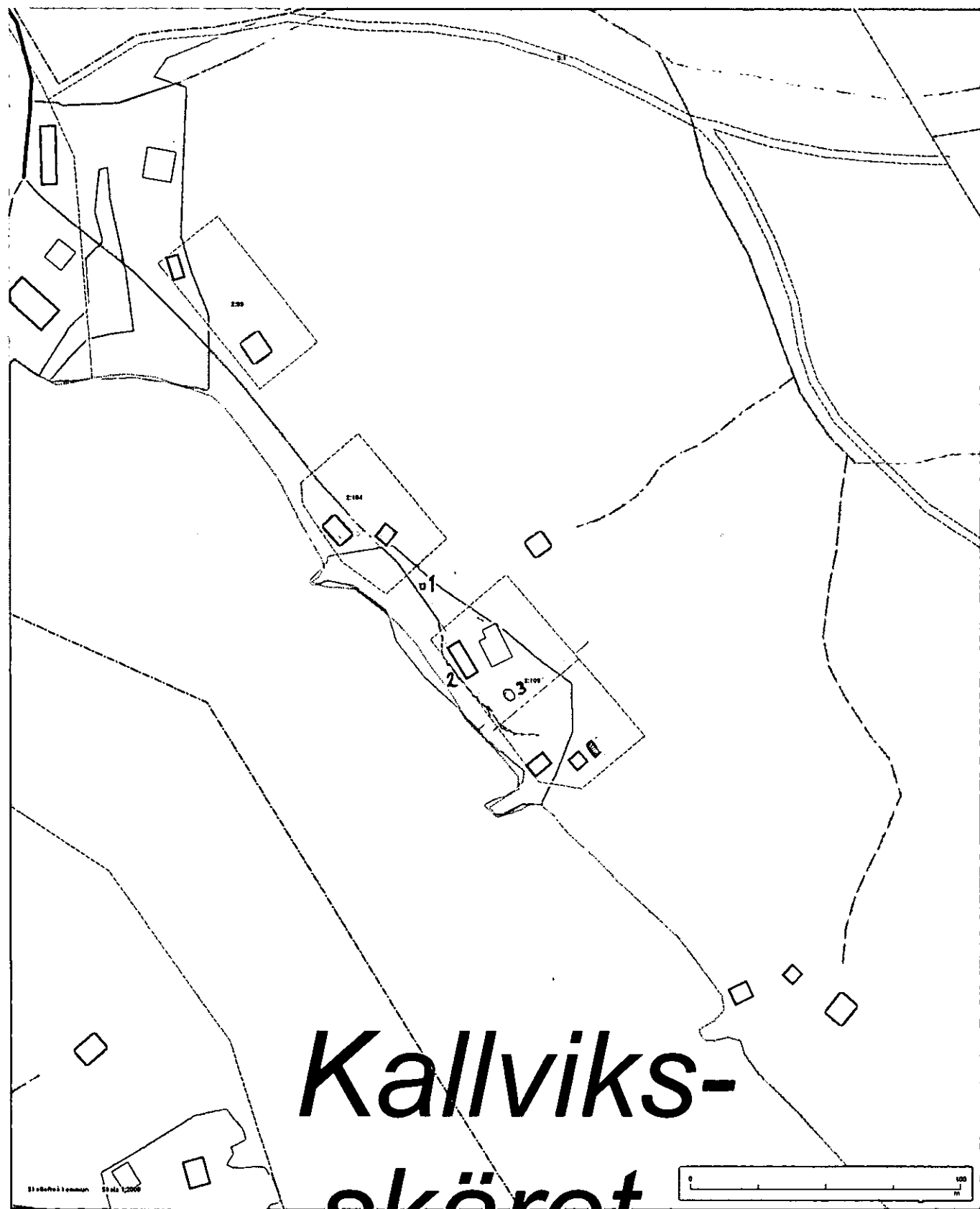
Överlåtelsehandling, värdeintyg och lagfart			
Jag vill att lantmäterimyndigheten upprättar			
<input type="checkbox"/> Överlåtelsehandling	<input checked="" type="checkbox"/> Värdeintyg	<input checked="" type="checkbox"/> Ansöker om lagfart	Betalas av <i>Lars-Erik Åhlund/Ulla-Britt Åhlund</i>

Lantmäterimyndighetens anteckningar
Handläggningen av förrättningen överläts på
Ovriga anteckningar

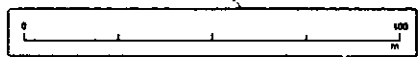
701

Fastighetskarta

Skala: 1:2000



**Kallviks-
eköret**



1 VISAS F=SKELLEFTEA LÖVANGERS-GAMMELBYN 2:105 S=1-
GODKÄND FR 2001-02-07 AKTUALITETSdatum IR 2008-01-31

3 FÖRS. LÖVÅNGER
5 URSPR SKELLEFTEA LÖVÅNGERS-GAMMELBYN 2:6
7 ADRESS KOMMUNDEL: LÖVÅNGER

8 AREAL KALLVIKEN 800
OMR SUMMA KVM LAND KVM VATTEN KVM
TOT 2997 2997

9 KOORD OMR KOORDINATSYSTEM N-KOORD E-KOORD PT KARTA
1 T (SWE99 20 15) 7136817 204370 C SKELLEFTEA
R (SWE99 TM) 7148932 807734 714_80

15 ATGÅRD OMRÅDE REGISTRERAT I LOKALT SYSTEM REDOVISAS ÄVEN I RIKETS (R) SYSTEM
FASTIGHETSÄRÄTTSLIGA DATUM AKTBETECKNING
AVSTYCKNING 2001-02-07 2482K-196/00

17 RÄTTIGHETER SE ÄVEN RÄTTIGHETSREDOVISNINGSSYSTEMET
TILLK GM OFFICIELL ÅTG RÄTTIGHET
2482K-196/00.1

18 PLANER OCH BESTÄMMELSER GAMMELBYN 2:6, 2:104
DETALJPLAN DATUM AKT/FÖRNUMR
1998-04-28 2482K+P8/98
LÖVÅNGERS-GAMMELBYN 2:6 MFL, 2482 A0-902
KALLVIKEN OBJNR

19 TAXERV UPPGIFTSÅR: 2007
S:A 355.000 BYGGNV 123.000 TYP:220

21 LAGFART 410701-8618 AHLUND, LARS-ERIK INSKR.DAG AKTNR
KALLVIKEN 800 930 10 LÖVÅNGER 2001-06-13 6820
ANDEL:1/2

FÅNG:KÖP 2001-02-14, 160.000 SEK AVSER HELA FAST 2001-06-13 6821
400623-8929 AHLUND, ULLA BRITT
KALLVIKEN 800 930 10 LÖVÅNGER

ANDEL:1/2
FÅNG:KÖP 2001-02-14, 160.000 SEK AVSER HELA FAST
24 INTECKNINGAR MM INSKR.DAG AKTNR

S:A SÖKTA INT (1 ST) SEK 100.000
01 NYTTJANDERÄTT OMRÅDE 1953-11-25 1414
02 100.000 SEK 2001-06-13 6822

S:A SÖKTA INT (1 ST) SEK 100.000
26 ÄLDRE FÖRHÅLLANDEN: I99/7535, I01/1829, I99/7536, I01/1830, L92/413, L76/2412,
L76/2413

28 BYGGNADS- PÅ FASTIGHETEN FINNS 1 REGISTRERAD BYGGNAD
UPPGIFTER

** VISS INFORMATION UTGÖR TILLGÅNGSINFORMATION - SE TVIS **
*****UTSKRIFT 2008-02-12*****
SLUT

Ersättning
(kryssa det som
skall gälla)

- Ingen ersättning skall betalas.
- Ägarna av blivande Lövångers-Gammelbyn 2:108, Lars-Erik och Ulla-Britt Åhlund, skall betala kronor till ägarna av Lövångers-Gammelbyn 2:6. Ersättningen är betald och kvitteras härmed.

Tillträde

Tillträde skall ske när förrättningen vunnit laga kraft.

Förrättnings-
kostnader

Kostnaden för förrättningen skall betalas av Lars-Erik Åhlund.

Aktmottagare

Kopia av de slutliga förrättningshandlingarna (akten) skall skickas till:
Lars-Erik Åhlund.

Anmärkning

Beteckning för nybildad fastighet är preliminär och gäller först sedan förrättningen registrerats i fastighetsregistret.

Underskrifter

Datum 080515 Datum 080515

Sonja Jonsson
Gun Sonja Elisabet Jonsson
Lövångers-Gammelbyn 2:6 1/4

Lars Åke Jonsson
Lars Åke Jonsson
Lövångers-Gammelbyn 2:6 1/4

Datum 080515

Sture Emanuel Jonsson
Sture Emanuel Jonsson
Lövångers-Gammelbyn 2:6 1/2

Datum 19-5-08

Ulla-Britt Åhlund
Ulla Britt Åhlund
Lövångers-Gammelbyn 2:108 1/2

Datum 19-5-08

Lars-Erik Åhlund
Lars-Erik Åhlund
Lövångers-Gammelbyn 2:108 1/2

SKELLEFTEÅ KOMMUN	
Bygg- och miljökontoret	
ink 2008 -04- 2 2	
Dnr	Diarietpl.b.

**Bekräftelse
av ansökan**

2008-04-14

Ärendenummer
AC087071

Förrättningslantmätare
Leni Wahlberg

Lars-Erik Åhlund
Kallviken 800
930 10 LÖVÅNGER
SVERIGE

Ärende Avstyckning från Lövångers-Gammelbyn 2:105

Skellefteå kommun

Västerbotten

Bekräftelse Den 26 mars 2008 fick vi Er ansökan.
Ärendenumret är AC087071.

Handläggning

- På den sökta förrättningen, avstyckning och befriande från inteckning, erbjuder lantmäterimyndigheten ett fast pris om 17 000 kronor. Om ni godtar priset ska Ni underteckna kopian av bekräftelsen och sända tillbaka den till lantmäterimyndigheten.
- Om Ni inte väljer fast pris kommer förrättningen att utföras på löpande räkning med debitering efter nedlagd tid och eventuella utlägg.

- För att planera förrättningen ber vi er att kontakta Leni Wahlberg, direkttelefon 0910 - 73 76 45.

Uppgiftsskyldighet Ni är skyldig att lämna uppgifter om vilka som har rätt att använda den del av fastigheten som berörs av förrättningen, t.ex. arrendatorer eller servitutshavare. Om Ni inte lämnar sådana uppgifter kan Ni bli skadeståndsskyldig mot rättighetshavaren.

Om Ni överlåter fastigheten eller ansöker om nya inteckningar under handläggningen av förrättningen, är vi tacksamma för besked.

Övriga upplysningar Vid handläggningen behandlas personuppgifter enligt reglerna i personuppgiftslagen (1998:204).
Det kan i vissa fall finnas hinder mot att genomföra en förrättning enligt ansökan. Kostnaden för utfört arbete debiteras alltid.

Jag/Vi accepterar erbjudandet om fast pris om 17 000 kronor.

Lars-Erik Åhlund *Ulla-Britt Åhlund*

Lantmäterimyndigheten

Skellefteå kommun

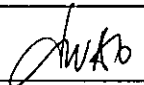
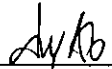
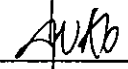




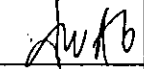
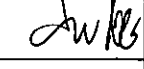

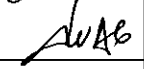
Sida 1 (1)

Dagboksblad

Ärendenummer
AC087071Ärende Avstyckning från Lövångers-Gammelbyn 2:105, fastighetsreglering
berörande Lövångers-Gammelbyn 2:6 och styckningslotten.

Skellefteå kommun

Västerbotten

Datum	Anteckning	Aktbilaga	Signatur
2008-03-26	Ansökan inkommen. (Infört i dagboken 2008-04-14)	A	
2008-04-10	Samråd med BN:s ordf Lorents Burman, ingen erinran, BN behöver inte hållas underrättad om förrättningen.		LENIW A
2008-04-14	Bekräftelse av ansökan skickad till sakägarna.		
2008-04-14	Lämnad till mätning.		
2008-04-14	Ärendet upplagt. Ärendeansvarig Leni Wahlberg		
2008-05-13	Förhandskopia av karta skickad till ERE mäklare, Krister Häggling.		
2008-05-14	Best nyttj.rättsavt. på landsarkivet.		
2008-05-14	Förslag till överenskommelse gällande serv. skickad till sakägarna för påskrift.		
2008-05-20	Överenskommelse inkom.	B	
2008-05-26	Beslut taget. (Infört i dagboken 2008-05-26).		
2008-05-26	Beslutsdokument Karta Beskrivning Teknisk beskrivning Protokoll	KA BE TBE PR	
2008-05-26	Underrättelse om avslut skickad till sakägarna.		
2008-08-04	Beslut registrerade i fastighetsregistret.2008-08-05		FDS2
2008-08-05	Sakägarkopia utskickad.		